






Préfecture de la Haute-Savoie
 Direction Départementale de l'Équipement



Haute-Savoie - Département
 République Française
 Ministère de l'Écologie
 du Développement
 et de l'Aménagement
 durables

Plan de Prévention des Risques naturels prévisibles
Carte des Aléas

CRUSEILLES


Degré d'aléa	Nature d'aléa
 Zone d'aléa fort (degré 3)	G: Glissement de terrain ou Fluage
 Zone d'aléa moyen (degré 2)	H: Zone humide
 Zone d'aléa faible (degré 1)	T: Torrentiel
 Zone d'aléa négligeable	F: Effondrement, affaissement, suffosion
	I: Inondation

Identification des zones

S4 ← Numéro de zone

T2 ← Natures et degrés des aléas

←→ Limite communale



Echelle : 1/10000 ^{ème} Mars 2008

